







Załącznik graficzny przedstawiający podstawowe kierunki zmian funkcjonalno przestrzennych obszaru rewitalizacji

Podobszar I - sołectwo Miedziana

Legenda

-  Gmina Tarnów Opolski
 -  Obszar rewitalizacji
 -  Budynki
 -  Projekt punktowy
 -  Porjekt poza obszarem rewitalizacji
 -  Punkty orientacyjne
1. Kaplica
 2. Cmentarz
 3. Boisko



















Projekty:

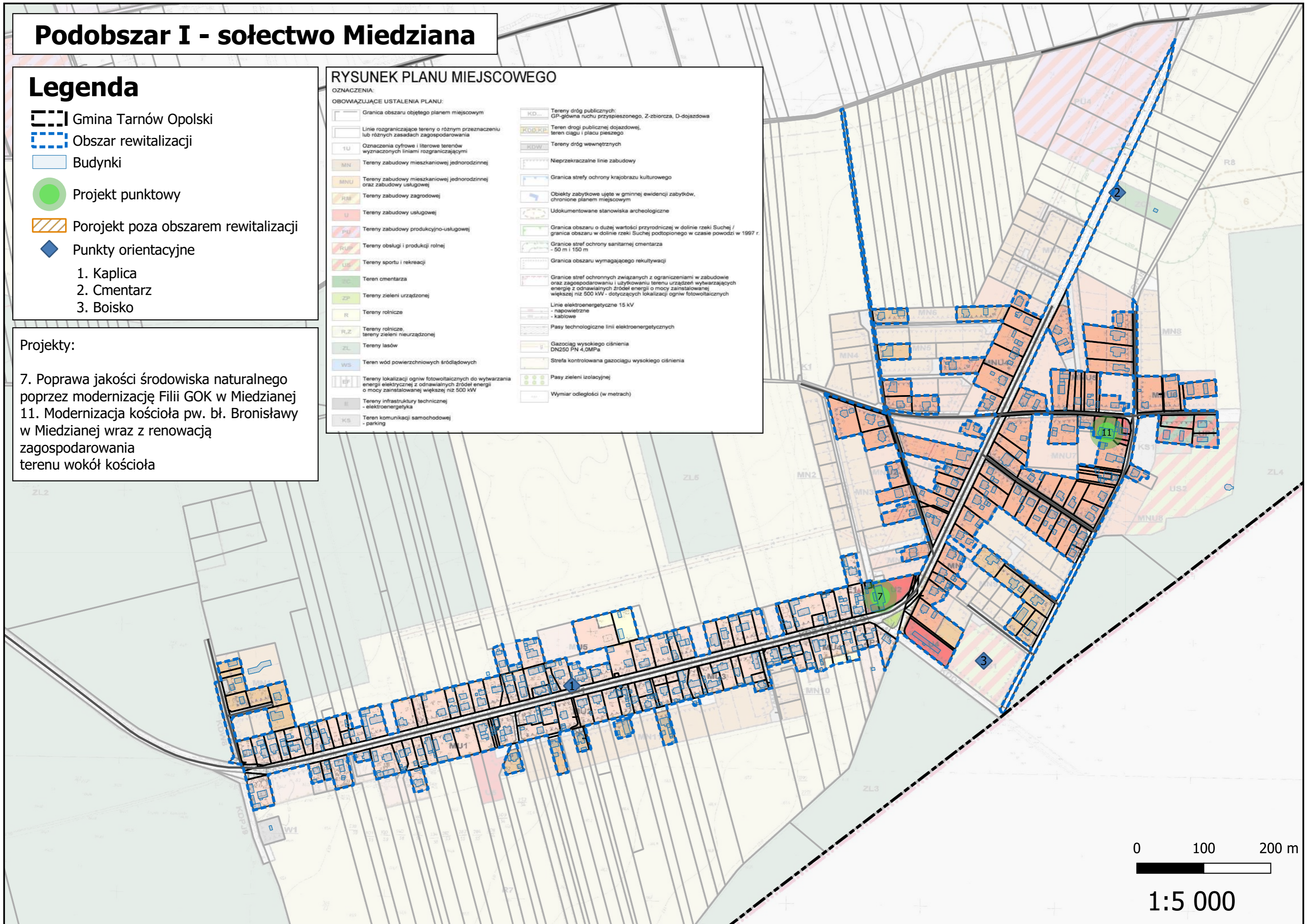
7. Poprawa jakości środowiska naturalnego poprzez modernizację Filii GOK w Miedzianej
11. Modernizacja kościoła pw. bł. Bronisławy w Miedzianej wraz z renowacją zagospodarowania terenu wokół kościoła

RYSUNEK PLANU MIEJSCOWEGO

OZNACZENIA:

OBOWIAZUJĄCE USTALENIA PLANU:

	Granica obszaru objętego planem miejscowym		KD... Tereny dróg publicznych: GP-główna ruchu przyspieszonego, Z-zbiorcza, D-dojazdowa
	Linie rozgraniczające tereny o różnym przeznaczeniu lub różnych zasadach zagospodarowania		KDD, KP Teren drogi publicznej dojazdowej, teren ciągu i placu pieszoego
	Oznaczenia cyfrowe i literowe terenów wyznaczonych liniami rozgraniczającymi		KDW... Tereny dróg wewnętrznych
	1TU Oznaczenia cyfrowe i literowe terenów wyznaczonych liniami rozgraniczającymi		Nieprzekraczalne linie zabudowy
	MN Tereny zabudowy mieszkaniowej jednorodzinnej		Granica strefy ochrony krajobrazu kulturowego
	MNU Tereny zabudowy mieszkaniowej jednorodzinnej oraz zabudowy usługowej		Obiekty zabytkowe ujęte w gminnej ewidencji zabytków, chronione planem miejscowym
	RM Tereny zabudowy zagrodowej		Udokumentowane stanowiska archeologiczne
	U Tereny zabudowy usługowej		Granice obszaru o dużej wartości przyrodniczej w dolinie rzeki Suchoej / granice obszaru w dolinie rzeki Suchoej podtopionego w czasie powodzi w 1997 r.
	PU Tereny zabudowy produkcyjno-usługowej		Granice stref ochrony sanitarnej cmentarza - 50 m i 150 m
	RUP Tereny obsługi i produkcji rolnej		Granice obszaru wymagającego rekultywacji
	URP Tereny sportu i rekreacji		Granice stref ochronnych związanych z ograniczeniami w zabudowie oraz zagospodarowaniu i użytkowaniu terenu urządzeń wytwarzających energię z odnawialnych źródeł energii o mocy zainstalowanej większej niż 500 kW - dotyczących lokalizacji ogniw fotowoltaicznych
	USP Tereny cmentarza		Linie elektroenergetyczne 15 kV - napowietrzne - kablowe
	ZP Tereny zieleni urządzonej		Pasy technologiczne linii elektroenergetycznych
	R Tereny rolnicze		Gazociąg wysokiego ciśnienia DN250 PN 4,0MPa
	RZ Tereny rolnicze, tereny zieleni nieurządzonej		Strefa kontrolowana gazociągu wysokiego ciśnienia
	ZL Tereny lasów		Pasy zieleni izolacyjnej
	WS Teren wód powierzchniowych śródlądowych		Wymiar odległości (w metrach)
	EP Tereny lokalizacji ogniw fotowoltaicznych do wytwarzania energii elektrycznej z odnawialnych źródeł energii o mocy zainstalowanej większej niż 500 kW		
	E Tereny infrastruktury technicznej - elektroenergetyka		
	KS Teren komunikacji samochodowej - parking		



0 100 200 m

1:5 000